


A photograph of two people in a wooden canoe on a river. The water is blue and reflects the surrounding green reeds. The canoe is in the center of the frame, with two people inside. One person is wearing a white hat and the other is wearing a blue shirt and a hat. The background is filled with tall reeds.

PLAN DEPARTEMENTAL DE RANDONNEE NAUTIQUE

**FEDERATION FRANCAISE
DE CANOE KAYAK**

I. PRESENTATION DE LA F.F.C.K. :

- Origines
- Missions et prérogatives
- La famille FFCK
- Les structures
- L'agrément « environnement »
- Les projets de développement




2 -HISTORIQUE DES PDRN

LES ANNEES 1980 :

la nouvelle demande sociale

objectifs principaux des PDRN

le PDRN contenait 3 volets




LES ANNEES 1990

**une nouvelle génération de PDRN
les schémas nautiques régionaux ou de bassin
la politique fédérale pour le développement de
ses activités sportives et de loisir**

LES ANNEES 2000


Les dispositions votées dans la loi sur le sport

Le guide FFCK sur la méthodologie des PDRN



3 - DIFFERENTES ETAPES PREALABLES A LA REALISATIONS D'UN PDRN

- **Un référencement quantifié et qualifié des sites, espaces et itinéraires support des activités, ainsi que des projets existants,**
- **l'état des lieux des activités connexes en relation avec les activités (autres sites de pratiques de sports de nature, hébergement, restauration à proximité, patrimoine culturel, architectural et humain**
- **l'expertise de l'environnement naturel dans lequel s'inscrivent les lieux de pratique : les milieux et les instruments juridiques**
- **le marché de la randonnée nautique et ses retombées socio-économiques**
- **les actions d'aménagement et de développement en fonction des différents types de pratiquants ou clientèle ciblée, sur l'ensemble des cours d'eau, lacs et plans d'eau**




4 - LE DIAGNOSTIC

- **A partir de cet état des lieux, le DIAGNOSTIC sera effectué afin d'identifier les atouts/faiblesses et les enjeux/contraintes propre à chaque espace, site ou itinéraire de CK.**

Tout au long de la démarche il sera important de confronter l'analyse :


- **aux contraintes environnementales afin de prévenir les nuisances potentielles et permettre une bonne organisation des flux et des services (signalisation, parking, aires de pique-nique,.....)**
- **à la concurrence d'usages et d'intérêts par la mise en œuvre d'une démarche participative.**



Plan de randonnée nautique – Septembre 2006

5 - Elaboration du PDRN

- La phase de Diagnostic permet d'apporter au Conseil Général les éléments nécessaires à la définition d'une politique concertée et adaptée en terme d'organisation des pratiques et d'aménagement des lieux d'exercice des activités



6 - le PDRN comprend des préconisations en termes

- de hiérarchisation des sites,
- d'aménagement et d'équipements des sites et itinéraires,
- de coûts prévisionnels en terme d'aménagement et d'entretien,
- de programmation de l'ensemble des préconisations
- d'intégration dans les politiques et outils territoriaux
- de modes de gestion

